

VICO VI

Département : CORSE-DU-SUD (2A)

No du Site **2A34806**

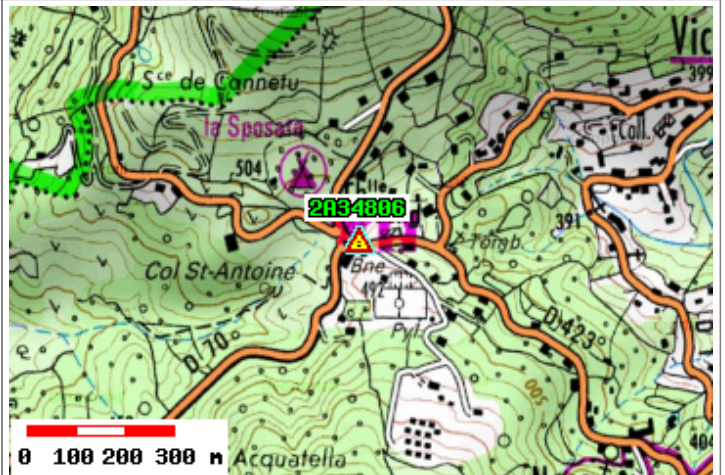
Commune : VICO

Site RBF

Lieu-dit :

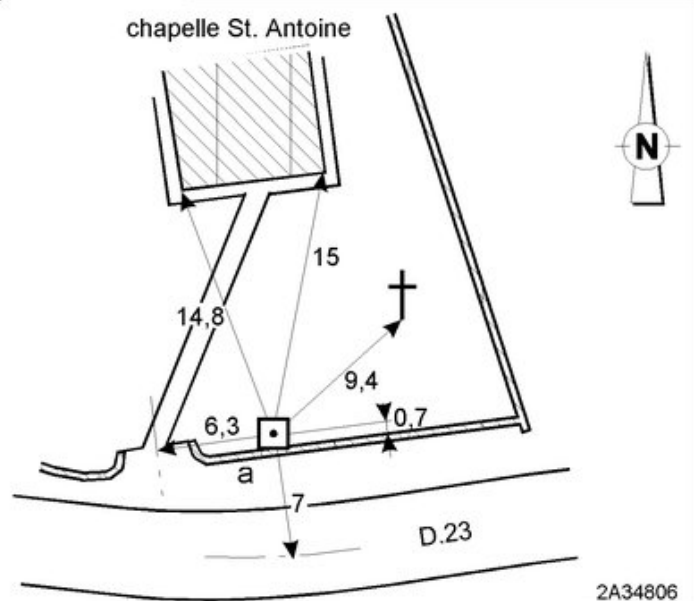
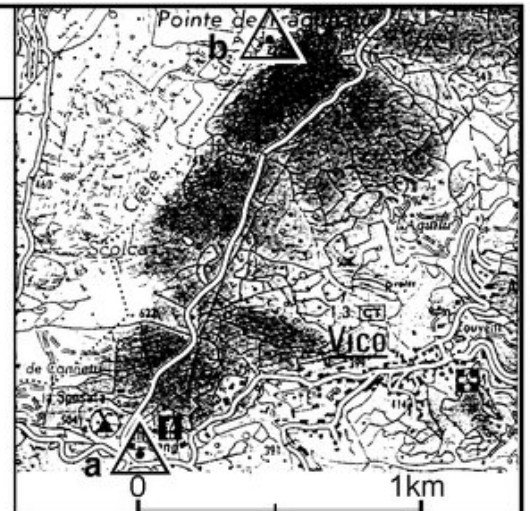
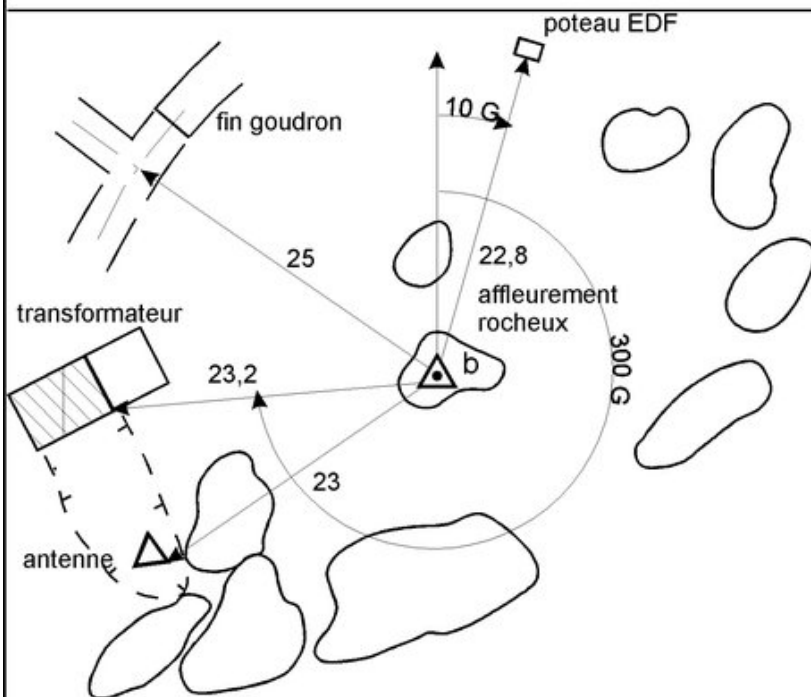


Azimut de la prise de vue : 355 gr



Carte : 4151 VICO

Orientement : MURZO : Clocher 5° ordre
A partir du repère b : Repère 1996



Situation topo : 1,2 km S.O.

2A34806

VICO VI

Point : a

Borne IGN 1996 : Repère hémisphérique en laiton de 12 mm de diamètre

Point vu en place en 2008

Azimut de la prise de vue : 215 gr

Le repère est au centre de la photo



Point : b

Rocher : Repère hémisphérique 1996 en laiton de 18 mm de diamètre

Point vu en place en 2008

Azimut de la prise de vue : 290 gr

Le repère est au centre de la photo



Avertissement

Compte-tenu des risques de déplacement des bornes ou autres points géodésiques, il est indispensable de rattacher vos opérations de topométrie à plusieurs points géodésiques proches, ceci afin de s'assurer de leur stabilité.

La responsabilité de l'IGN ne saurait être engagée en l'absence d'un tel contrôle.

Toute remarque concernant la destruction, la disparition ou le mauvais état des points géodésiques doit être signalée au Service de la Géodésie et du Nivellement : sgn@ign.fr

Système : RGF93 - Ellipsoïde : IAG GRS 1980 - Méridien origine : GREENWICH

Point	Longitude (dms)	Latitude (dms)	Hauteur (m)	Précision
a	8° 47' 16.89416" E	42° 09' 50.29126" N	540.604	< 1 cm
b	8° 47' 36.09013" E	42° 10' 38.53139" N	816.687	< 5 cm

Système : RGF93 - Projection : LAMBERT-93 - Système altimétrique : NGF-IGN 1978

Point	e (m)	n (m)	Précision plani	Altitude (m)	Précision alti
a	1178770.626	6135742.297	< 1 cm	491.699	< 1 cm
b	1179101.593	6137261.819	< 5 cm	767.652	< 5 cm