

# TALASANI II

Département : HAUTE-CORSE (2B)

No du Site **2B31902**

Commune : TALASANI

Site RBF

Lieu-dit :

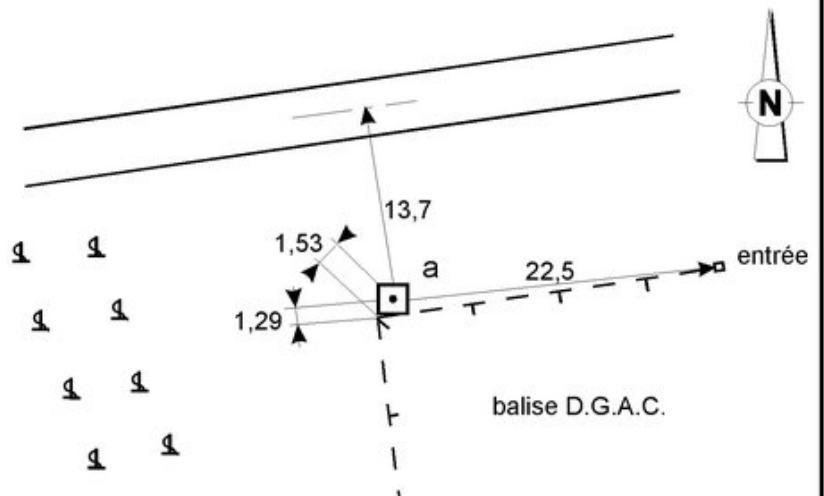
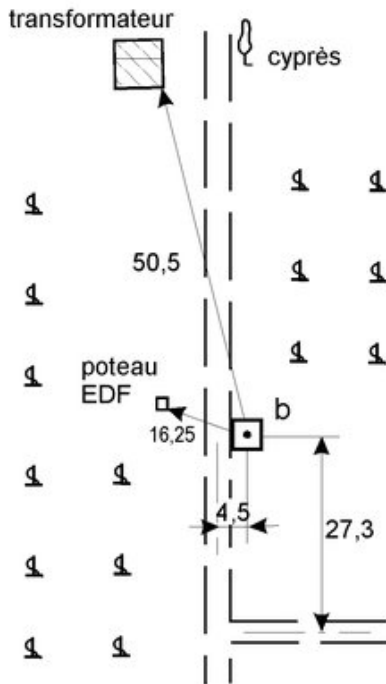
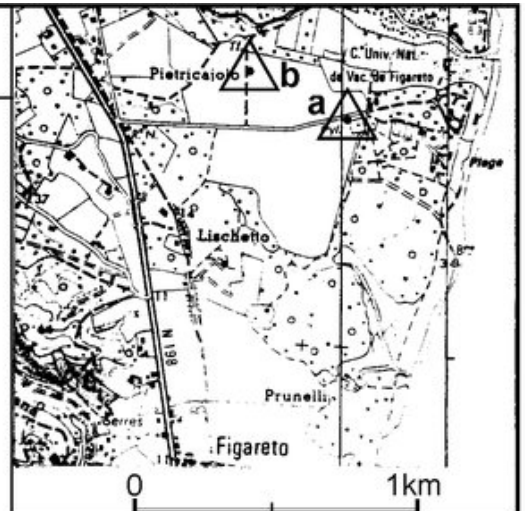


Azimut de la prise de vue : 150 gr



Carte : 4350 CERVIONE

Orientement : TAGLIO - ISOLACCIO I  
A partir du repère b : Borne 1996



Situation topo : 5,0 km N.E.

2B31902

# TALASANI II

## Point : a

Borne IGN 1996 : Repère hémisphérique 1996 en laiton de 12 mm de diamètre

Point vu en place en 2008

Azimut de la prise de vue : 240 gr

Le repère est au centre de la photo



## Point : b

Borne IGN 1996 : Repère hémisphérique 1996 en laiton de 12 mm de diamètre

Point vu en place en 2008

Azimut de la prise de vue : 0 gr

Le repère est au centre de la photo



### Avertissement

Compte-tenu des risques de déplacement des bornes ou autres points géodésiques, il est indispensable de rattacher vos opérations de topométrie à plusieurs points géodésiques proches, ceci afin de s'assurer de leur stabilité.

La responsabilité de l'IGN ne saurait être engagée en l'absence d'un tel contrôle.

Toute remarque concernant la destruction, la disparition ou le mauvais état des points géodésiques doit être signalée au Service de la Géodésie et du Nivellement : sgn@ign.fr

**Système : RGF93 - Ellipsoïde : IAG GRS 1980 - Méridien origine : GREENWICH**

Point	Longitude (dms)	Latitude (dms)	Hauteur (m)	Précision
a	9° 32' 13.42533" E	42° 25' 33.06295" N	57.997	< 1 cm
b	9° 31' 58.44076" E	42° 25' 41.28402" N	67.914	< 5 cm

**Système : RGF93 - Projection : LAMBERT-93 - Système altimétrique : NGF-IGN 1978**

Point	e (m)	n (m)	Précision plani	Altitude (m)	Précision alti
a	1238185.953	6169616.242	< 1 cm	9.7811	< 5 mm
b	1237823.058	6169841.071	< 5 cm	19.666	< 1 cm